



**КОМИТЕТ ИМУЩЕСТВЕННЫХ ОТНОШЕНИЙ  
АДМИНИСТРАЦИИ ПЕРМСКОГО МУНИЦИПАЛЬНОГО ОКРУГА**

**РЕШЕНИЕ**

о размещении объектов № 1943

Пермский край  
Пермский округ

11.08.2013

Комитет имущественных отношений администрации Пермского муниципального округа разрешает Акционерному обществу «Газпром газораспределение Пермь» (ИНН 5902183841, ОГРН 1025900512670, почтовый адрес: 614000, г. Пермь, ул. Петропавловская, 43)

размещение объекта «газопровод давлением до 1.2 Мпа, для размещения которого не требуется разрешения на строительство»

на землях государственная собственность на которые не разграничена.

на срок 1 год.

Местоположение: Пермский край, Пермский муниципальный округ, д. Шилово, ул. Первомайская, к дому 10а.

Приложение: схема предполагаемых к использованию земель или части земельного участка.

Особые условия использования:

1. При размещении объекта учесть параметры ширины проезда улично-дорожной сети, во избежание сужения полосы отвода дороги.
2. Получение разрешения на производство земляных работ.

Заместитель председателя комитета



(подпись, печать)

М.В. Королева



Схема предполагаемых к использованию земель или части земельного участка

Объект: Газопровод давлением до 1.2 Мпа, для размещения которого не требуется разрешения на строительство




Местоположение: расположенных по адресу: Пермский край, м.о. Пермский,  
д. Шилово, ул. Первомайская, к дому 10а

Площадь земель или части земельного участка, кв.м.: 1456


Категория земель: земли населенных пунктов

Вид разрешенного использования: -

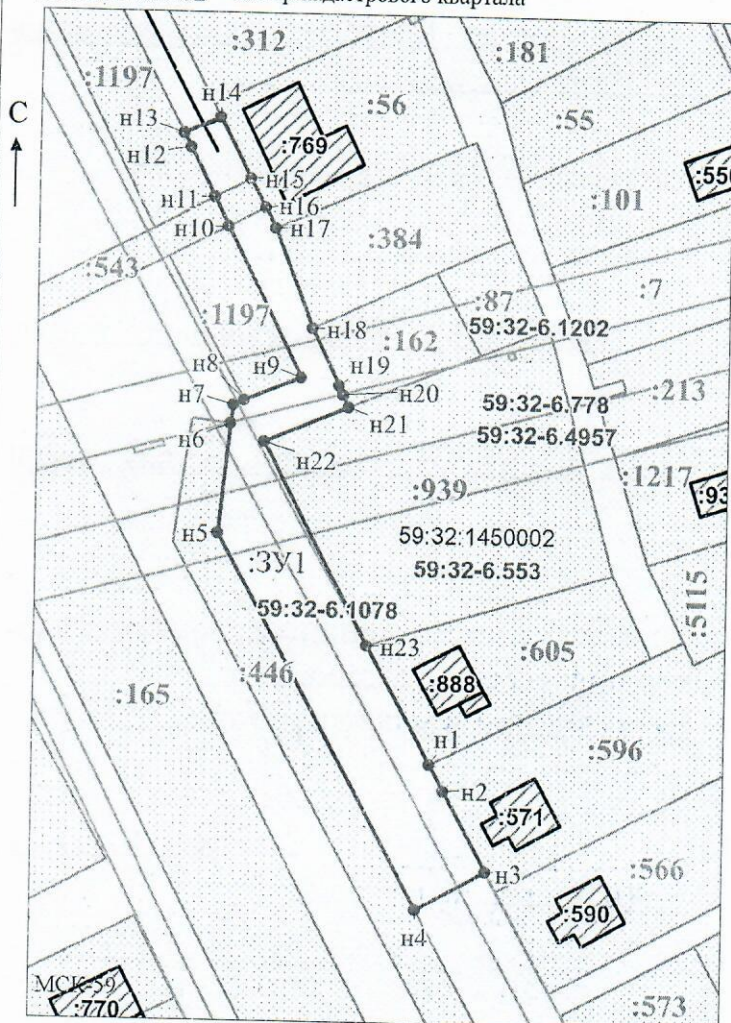
**Условные обозначения:**

-   
:596  
:571  


---

  
59:32-6.553  
  
:3У1  
● н1
- предполагаемый участок земель, на которых планируется размещение объекта
  - границы и номер земельного участка, сведения о которых внесены в ЕГРН
  - границы и номер объекта капитального строительства, сведения о которых внесены в ЕГРН
  - граница кадастрового квартала
  - зоны с особыми условиями использования территории, сведения о которых внесены в ЕГРН
  - обозначение запрашиваемого земельного участка
  - характерная точка границ земель или части земельного участка

59:32:1450002 - номер кадастрового квартала



Каталог координат, м

№ точки границы	X	Y
n1	508306.40	2210859.62
n2	508302.01	2210862.01
n3	508288.97	2210869.12
n4	508282.62	2210857.59
n5	508344.34	2210824.18
n6	508362.38	2210826.16
n7	508365.43	2210826.49
n8	508366.17	2210828.28
n9	508370.10	2210837.72
n10	508395.07	2210825.29
n11	508399.80	2210822.93
n12	508407.89	2210818.89
n13	508410.21	2210817.66
n14	508412.98	2210823.66
n15	508402.94	2210828.91
n16	508398.26	2210831.36
n17	508394.82	2210833.16
n18	508378.28	2210839.47
n19	508368.82	2210843.88
n20	508367.31	2210844.60
n21	508365.28	2210845.55
n22	508359.50	2210831.72
n23	508326.00	2210849.00
n1	508306.40	2210859.62

Описание границ смежных землепользователей:

От точки н1 до точки н3 - земельный участок  
с кадастровым номером 59:32:1450002:596  
От точки н3 до точки н4 - земли общего пользования  
От точки н4 до точки н6 - земельный участок  
с кадастровым номером 59:32:1450002:446  
От точки н6 до точки н8 - земли общего пользования  
От точки н8 до точки н10 - земельный участок  
с кадастровым номером 59:32:1410001:1197  
От точки н10 до точки н11 - земельный участок  
с кадастровым номером 59:32:1450002:543  
От точки н11 до точки н13 - земельный участок  
с кадастровым номером 59:32:1410001:1197  
От точки н13 до точки н14 - земли общего пользования  
От точки н14 до точки н17 - земельный участок  
с кадастровым номером 59:32:1450002:56  
От точки н17 до точки н18 - земельный участок  
с кадастровым номером 59:32:1450002:384  
От точки н18 до точки н21 - земельный участок  
с кадастровым номером 59:32:1450002:162  
От точки н21 до точки н23 - земельный участок  
с кадастровым номером 59:32:1450002:939  
От точки н23 до точки н1 - земельный участок  
с кадастровым номером 59:32:1450002:605

Заявитель:

МП

(для юридических лиц)

и индивидуальных предпринимателей)

Масштаб 1:1200

/ Офишкина И.В.

(подпись, расшифровка подписи)